

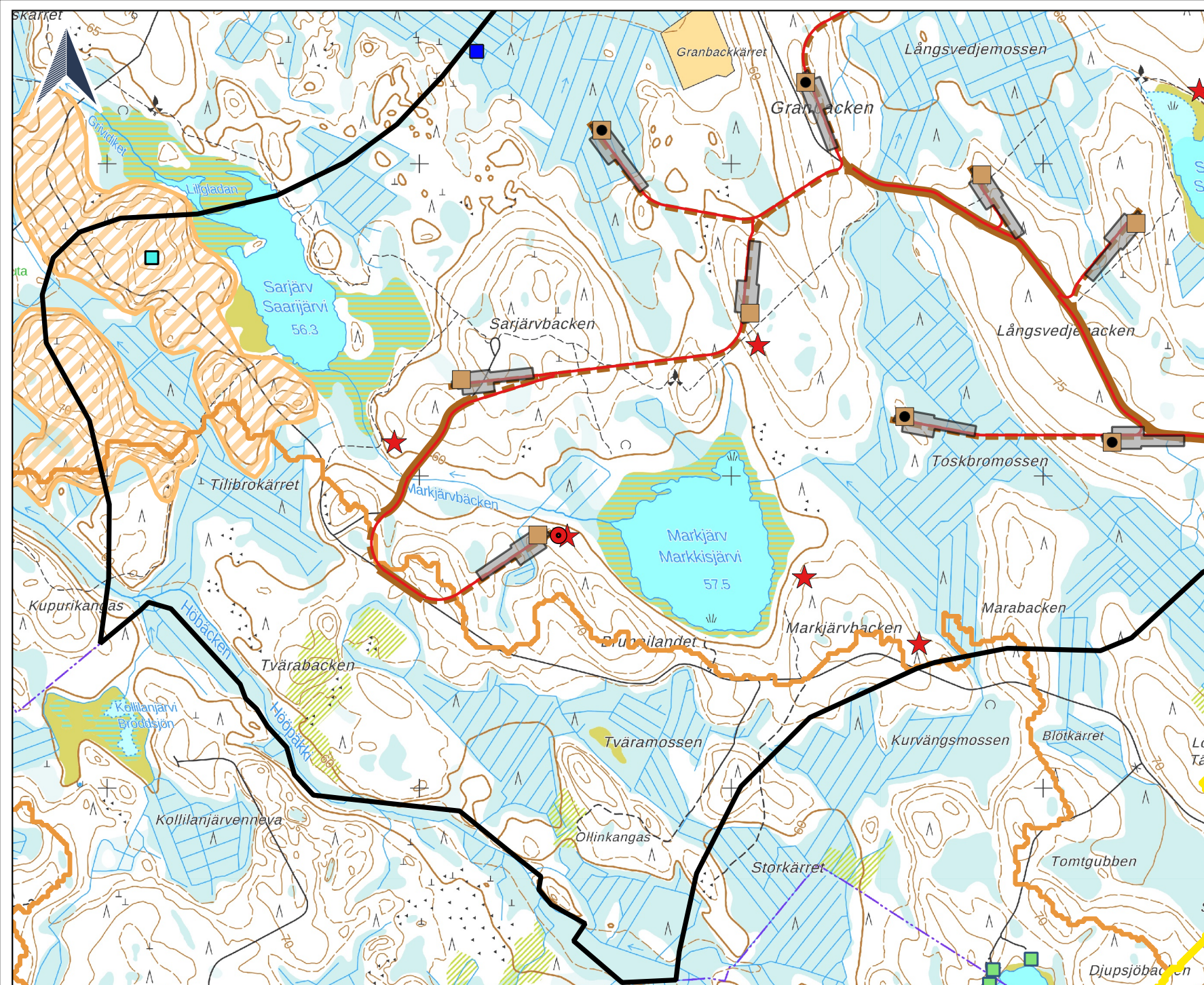
Bilaga 1

Kartbilaga

Markjärvs vindkraftspark och elöverföring, Kronoby

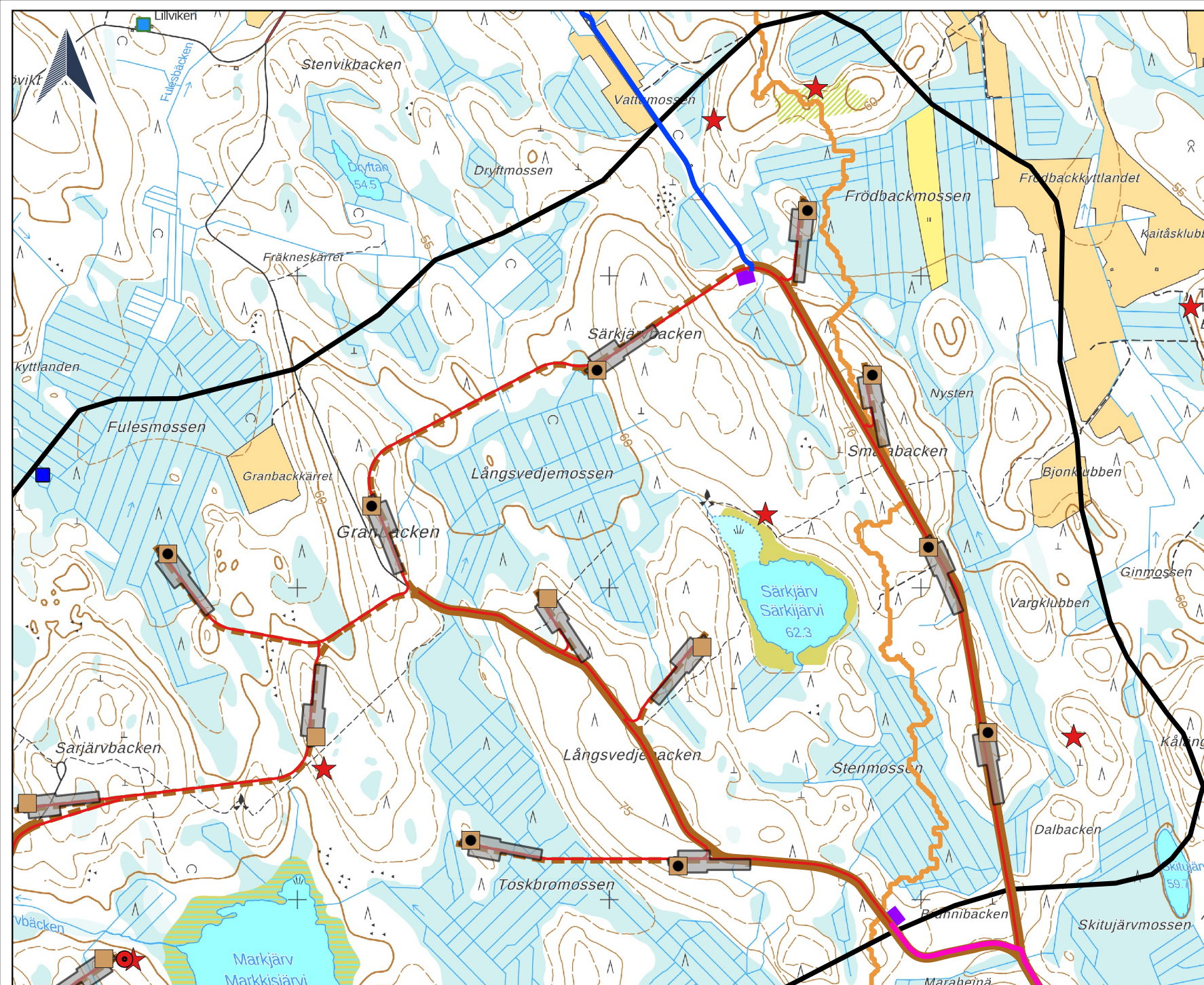
Winda Energy Oy

















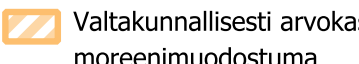



18.3.2025



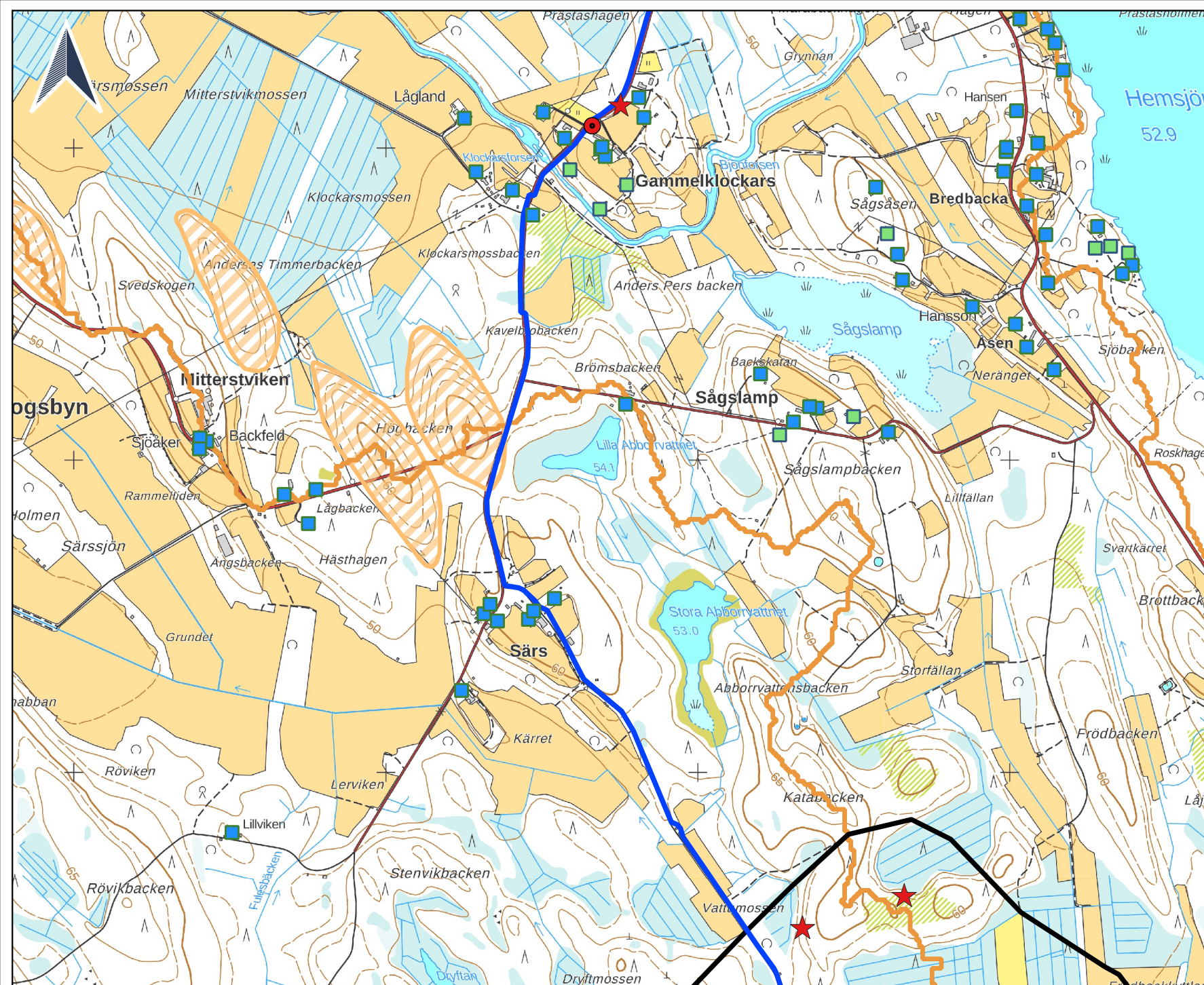
- Hankealue
- Hankevaihtoehdot
 - VE2
 - VE1
- Sähkösiirron vaihtoehdot
 - SVE1a-b
 - SVE2
- Huoltotiet
 - Parannettavat tiet
 - Uudet tiet
- Sähköasemat
 - Nostokenttä
- Hankealueen sisäinen sähkösiirto
 -
- Rakennukset
 - Asuinrakennus (maastotietokanta)
 - Lomarakennus (maastotietokanta)
 - Lomarakennus (Kruunupyyn kunnan tiedot)
 - Metsästysmajan rakennuslupa (Kruunupyyn kunnan tiedot)
- Valuma-aluejaon 3. taso
 -
- Valuma-aluejaon 4. taso
 -
- Valtakunnallisesti arvokas moreenimuodostuma
 -
- Arkeologiset kohteet
 - Muu kulttuuriperintökohte
 - muu kohde
 - Alakohde, muu kulttuuri-perintökohte





















-  Hankealue
- Hankevaihtoehdot
 -  VE2
 -  VE1
- Sähkösiirron vaihtoehdot
 -  SVE1a-b
 -  SVE2
- Huoltotiet
 -  Parannettavat tiet
 -  Uudet tiet
-  Sähköasemat
-  Nostokenttä
-  Hankealueen sisäinen sähkösiirto
- Rakennukset
 -  Asuinrakennus (maastotietokanta)
 -  Lomarakennus (maastotietokanta)
 -  Lomarakennus (Kruunupyyn kunnan tiedot)
 -  Metsästysmajan rakennuslupa (Kruunupyyn kunnan tiedot)
-  Valuma-aluejaon 3. taso
-  Valuma-aluejaon 4. taso
-  Valtakunnallisesti arvokas moreenimuodostuma
- Arkeologiset kohteet
 -  Muu kulttuuriperintökohte
 -  muu kohde
 -  Alakohde, muu kulttuuri-perintökohte



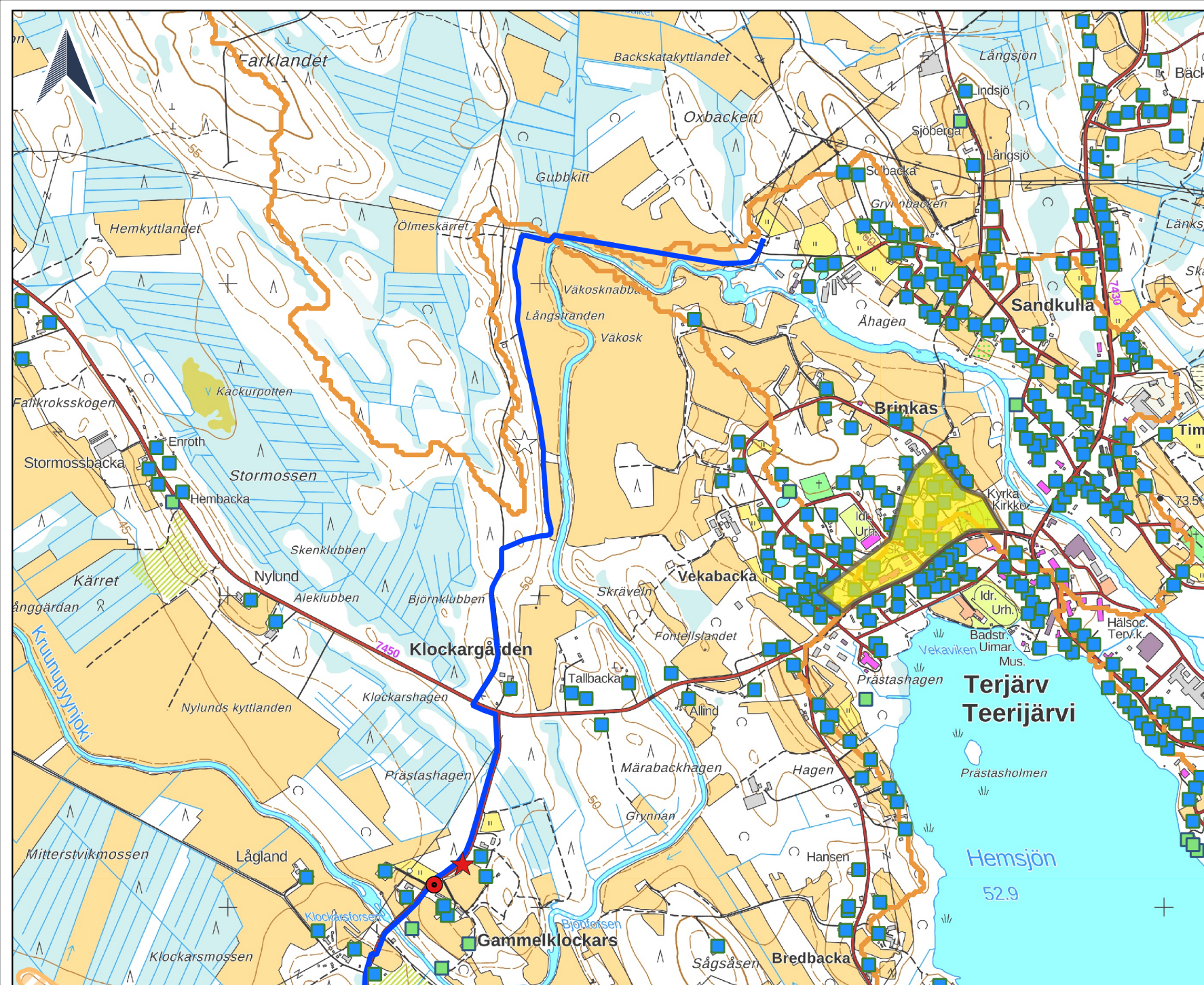


















-  Hankealue
- Sähkösiirron vaihtoehdot**
-  SVE1a-b
-  SVE2
- Huoltotiet**
-  Parannettavat tiet
-  Sähköasemat
- Rakennukset**
-  Asuinrakennus (maastotietokanta)
-  Lomarakennus (maastotietokanta)
-  Lomarakennus (Kruunupyyn kunnan tiedot)
-  Valuma-aluejaon 3. taso
-  Valuma-aluejaon 4. taso
-  Valtakunnallisesti arvokas moreenimuodostuma
-  Maakunnallisesti arvokas kulttuuriympäristö
-  Rakennettu kulttuuriympäristö
- Arkeologiset kohteet**
-  Muu kulttuuriperintökohte
-  muu kohde
-  Alakohde, muu kulttuuriperintökohte

© MML 2025: Maastokarta ja maastotietokanta
 © Museovirasto 2025: Muut kulttuuriperintökohteet ja rakennettu kulttuuriympäristö
 © Pohjanmaan maakuntakaava 2040: Maakunnallisesti arvokkaat kulttuuriympäristöt
 © GTK 2015 valtakunnallisesti arvokkaat moreenimuodostumat



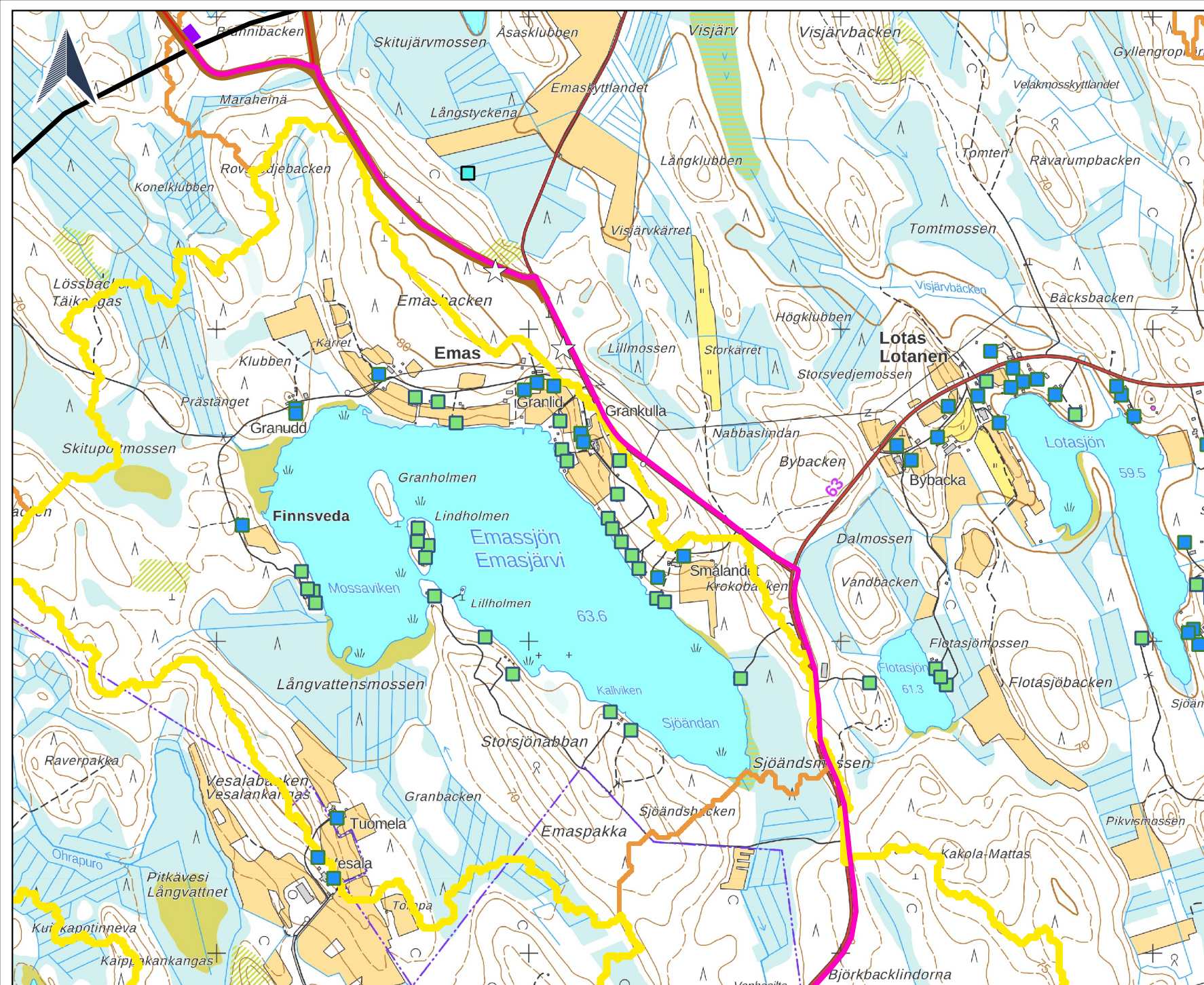
REJLERS



















-  Hankealue
- Sähkösiirron vaihtoehdot**
-  SVE1a-b
-  SVE2
- Huoltotiet**
-  Parannettavat tiet
-  Sähköasemat
- Rakennukset**
-  Asuinrakennus (maastotietokanta)
-  Lomarakennus (maastotietokanta)
-  Lomarakennus (Kruunupyyn kunnan tiedot)
-  Valuma-aluejaon 3. taso
-  Valuma-aluejaon 4. taso
-  Valtakunnallisesti arvokas moreenimuodostuma
-  Maakunnallisesti arvokas kulttuuriympäristö
-  Rakennettu kulttuuriympäristö
- Arkeologiset kohteet**
-  Muu kulttuuriperintökohte
-  muu kohde
-  Alakohde, muu kulttuuriperintökohte

© MML 2025: Maastokarta ja maastotietokanta
 © Museovirasto 2025: Muut kulttuuriperintökohteet ja rakennettu kulttuuriympäristö
 © Pohjanmaan maakuntakaava 2040: Maakunnallisesti arvokkaat kulttuuriympäristöt
 © GTK 2015 valtakunnallisesti arvokkaat moreenimuodostumat



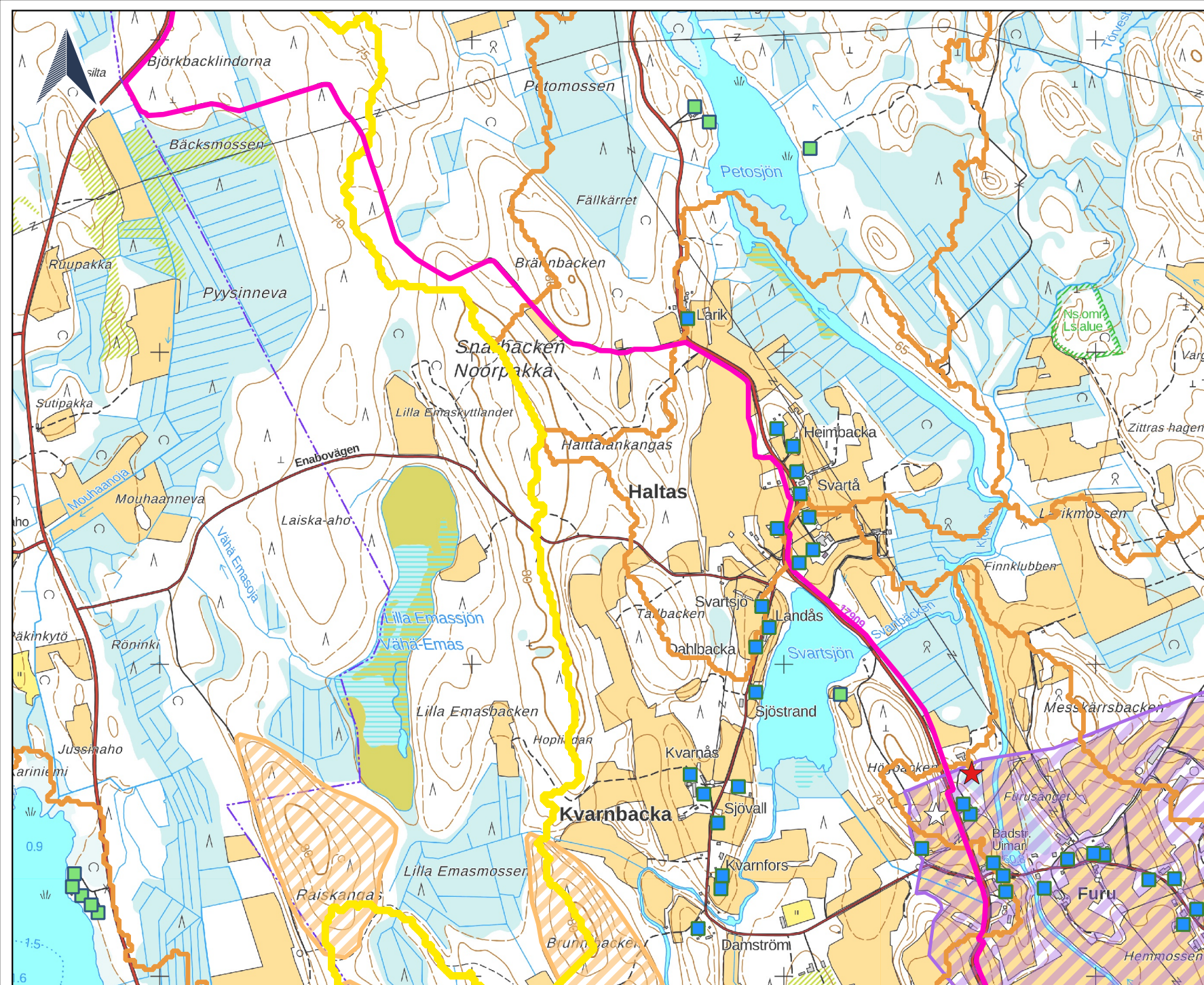


















-  Hankealue
- Sähkösiirron vaihtoehdot
 -  SVE1a-b
 -  SVE2
- Huoltotiet
 -  Parannettavat tiet
 -  Sähköasemat
- Rakennukset
 -  Asuinrakennus (maastotietokanta)
 -  Lomarakennus (maastotietokanta)
 -  Lomarakennus (Kruunupyyn kunnan tiedot)
- Valuma-aluejaon 3. taso 
- Valuma-aluejaon 4. taso 
-  Valtakunnallisesti arvokas moreenimuodostuma
-  Maakunnallisesti arvokas kulttuuriympäristö
-  Rakennettu kulttuuriympäristö
- Arkeologiset kohteet
 -  Muu kulttuuriperintökohte
 -  muu kohde
 -  Alakohde, muu kulttuuriperintökohte

© MML 2025: Maastokarta ja maastotietokanta
 © Museovirasto 2025: Muut kulttuuriperintökohteet ja rakennettu kulttuuriympäristö
 © Pohjanmaan maakuntakaava 2040: Maakunnallisesti arvokkaat kulttuuriympäristöt
 © GTK 2015 valtakunnallisesti arvokkaat moreenimuodostumat



REJLERS

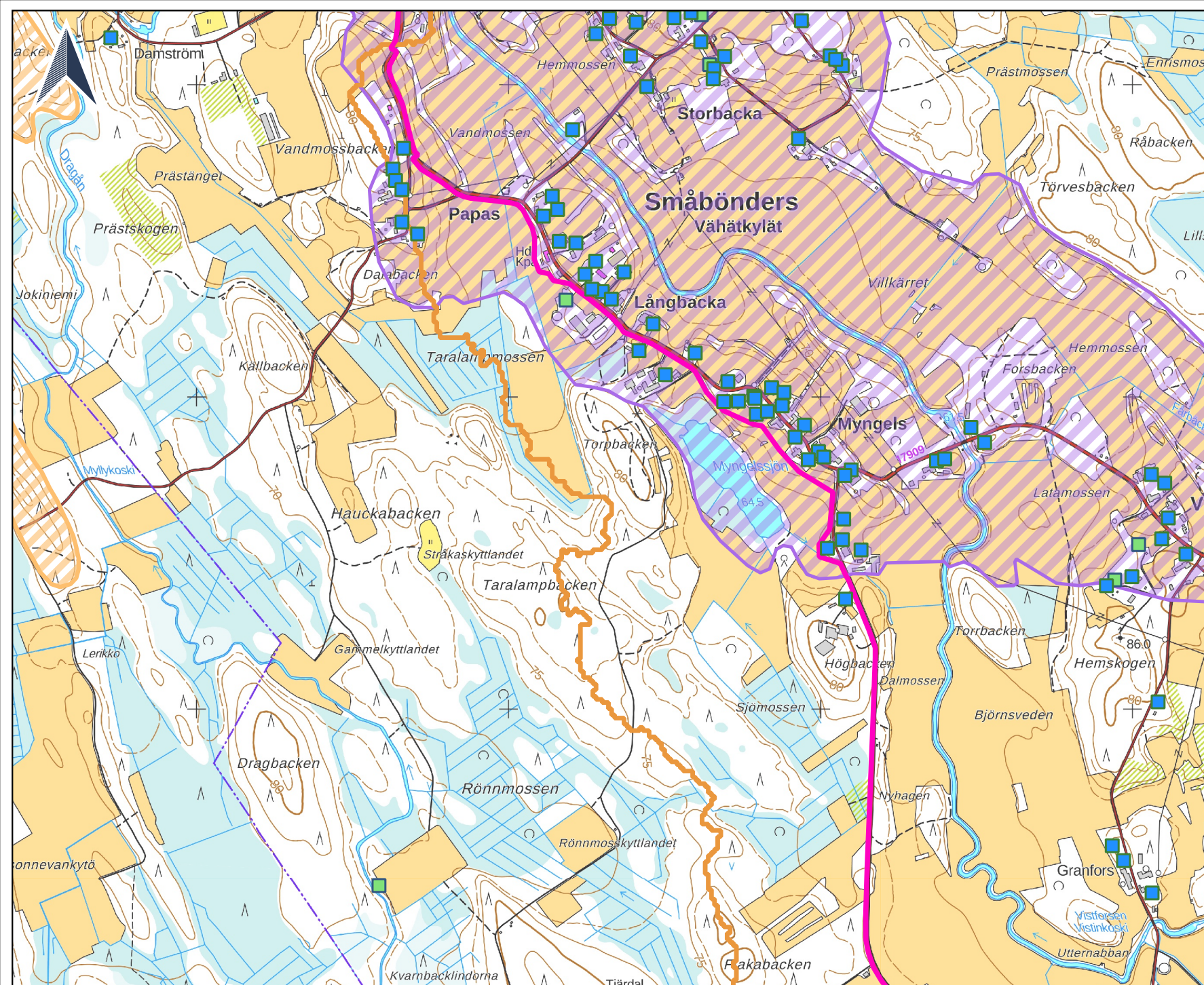


















-  Hankealue
- Sähkösiirron vaihtoehdot
 -  SVE1a-b
 -  SVE2
- Huoltotiet
 -  Parannettavat tiet
 -  Sähköasemat
- Rakennukset
 -  Asuinrakennus (maastotietokanta)
 -  Lomarakennus (maastotietokanta)
 -  Lomarakennus (Kruunupyyn kunnan tiedot)
- Valuma-aluejaon 3. taso 
- Valuma-aluejaon 4. taso 
-  Valtakunnallisesti arvokas moreenimuodostuma
-  Maakunnallisesti arvokas kulttuuriympäristö
-  Rakennettu kulttuuriympäristö
- Arkeologiset kohteet
 -  Muu kulttuuriperintökohte
 -  muu kohde
 -  Alakohde, muu kulttuuriperintökohte

© MML 2025: Maastokarta ja maastotietokanta
 © Museovirasto 2025: Muut kulttuuriperintökohteet ja rakennettu kulttuuriympäristö
 © Pohjanmaan maakuntakaava 2040: Maakunnallisesti arvokkaat kulttuuriympäristöt
 © GTK 2015 valtakunnallisesti arvokkaat moreenimuodostumat



REJLERS

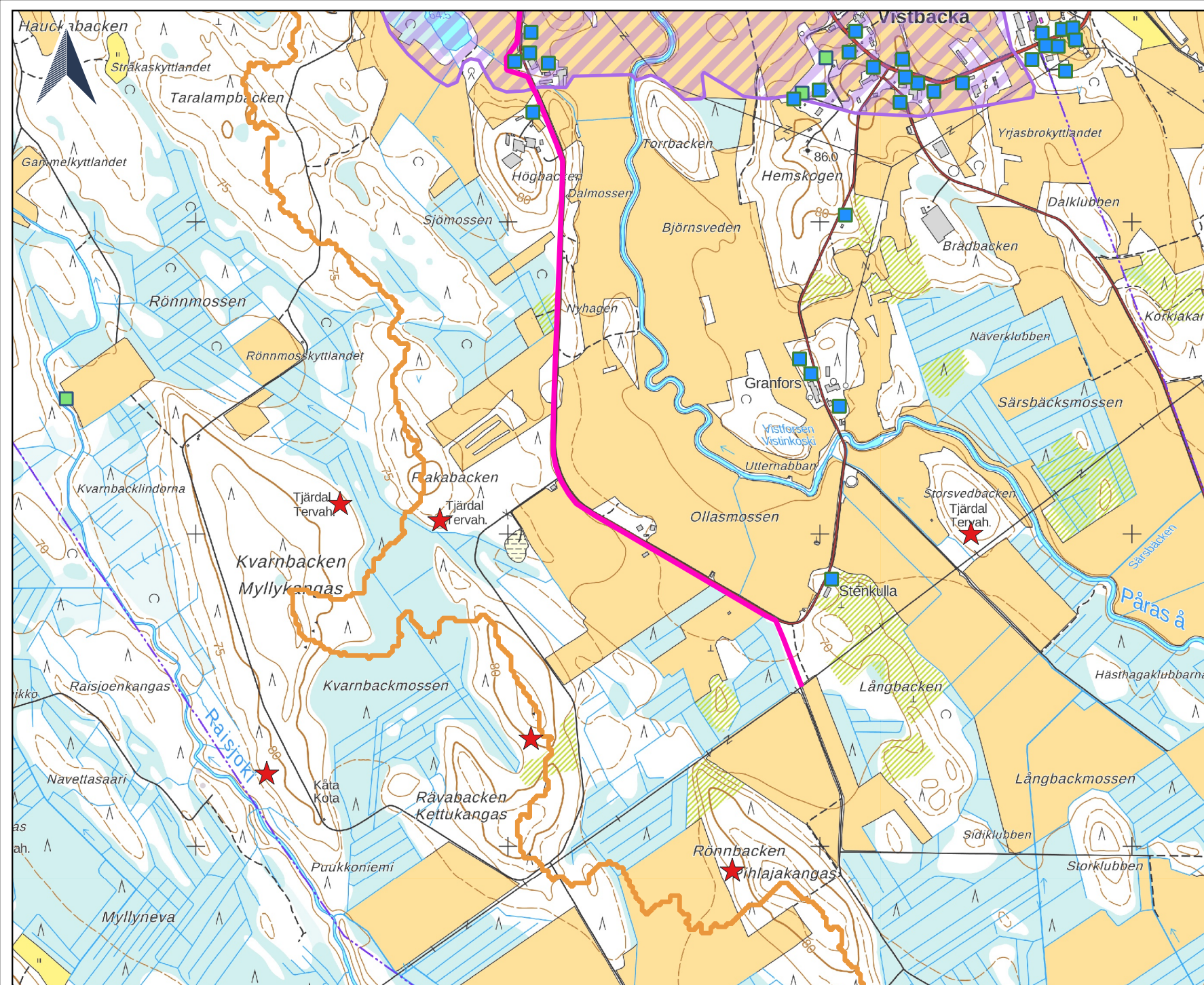












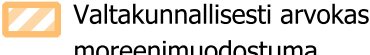
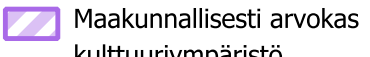
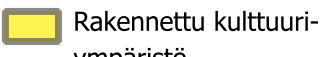



-  Hankealue
- Sähkösiirron vaihtoehdot**
-  SVE1a-b
-  SVE2
- Huoltotiet**
-  Parannettavat tiet
-  Sähköasemat
- Rakennukset**
-  Asuinrakennus (maastotietokanta)
-  Lomarakennus (maastotietokanta)
-  Lomarakennus (Kruunupyyn kunnan tiedot)
-  Valuma-aluejaon 3. taso
-  Valuma-aluejaon 4. taso
-  Valtakunnallisesti arvokas moreenimuodostuma
-  Maakunnallisesti arvokas kulttuuriympäristö
-  Rakennettu kulttuuriympäristö
- Arkeologiset kohteet**
-  Muu kulttuuriperintökohte
-  muu kohde
-  Alakohde, muu kulttuuriperintökohte

© MML 2025: Maastokarta ja maastotietokanta
 © Museovirasto 2025: Muut kulttuuriperintökohteet ja rakennettu kulttuuriympäristö
 © Pohjanmaan maakuntakaava 2040: Maakunnallisesti arvokkaat kulttuuriympäristöt
 © GTK 2015 valtakunnallisesti arvokkaat moreenimuodostumat

0 0,5 1 1,5 2 2,5 km

REJLERS



-  Hankealue
- Sähkösiirron vaihtoehdot
 -  SVE1a-b
 -  SVE2
- Huoltotiet
 -  Parannettavat tiet
 -  Sähköasemat
- Rakennukset
 -  Asuinrakennus (maastotietokanta)
 -  Lomarakennus (maastotietokanta)
 -  Lomarakennus (Kruunupyyn kunnan tiedot)
- Valuma-aluejaon 3. taso 
- Valuma-aluejaon 4. taso 
-  Valtakunnallisesti arvokas moreenimuodostuma
-  Maakunnallisesti arvokas kulttuuriympäristö
-  Rakennettu kulttuuriympäristö
- Arkeologiset kohteet
 -  Muu kulttuuriperintökohte
 -  muu kohde
 -  Alakohde, muu kulttuuriperintökohte

© MML 2025: Maastokarta ja maastotietokanta
 © Museovirasto 2025: Muut kulttuuriperintökohteet ja rakennettu kulttuuriympäristö
 © Pohjanmaan maakuntakaava 2040: Maakunnallisesti arvokkaat kulttuuriympäristöt
 © GTK 2015 valtakunnallisesti arvokkaat moreenimuodostumat

