

## **Bilaga 4**

# **Landskapsplanernas planbeteckningar och planeringsbestämmelser**

Markjärvi vindkraftspark och elöverföring, Kronoby

Winda Energy Oy

9.1.2025

**Program för miljökonsekvensbedömning bilaga 4**

Winda Energy Oy

## Innehåll

1	Planbeteckningar och planeringsbestämmelser i Österbottens landskapsplan 2040	3
2	Österbottens landskapsplan 2050: planbeteckningar och planeringsbestämmelser .....	8
3	Planbeteckningar och planeringsbestämmelser i landskapsplanen för Södra Österbotten 2050.....	11

**Program för miljökonsekvensbedömning bilaga 4**

Winda Energy Oy

# 1 Planbeteckningar och planeringsbestämmelser i Österbottens landskapsplan 2040

**Planens yttre gräns****Kommungräns**

vt/kt

**Vägsträckning (riksväg) – anvisad / alternativ**

Med utvecklingsprincipbeteckningen markeras alternativa eller anvisade vägsträckningar, t.ex. mellan Helsingby–Laihia (riksväg 3, fortsättning av motorvägen) samt mellan Helsingby–Vassor (riksväg 8), Martoinen–Stormossen, Öjen–Malax (Sundom omfartsväg), Högnabba–Kortjärv (stamväg 63) och Närpes–Kaskö (regionalväg 676). Vägsträckorna har utretts eller försetts med allmän- eller förplan. Detaljerad placering fastställs i fortsatt planering.

Planeringsbestämmelse: Markanvändningen längs vägsträckan får inte äventyra vägens genomförande. Vid fortsatt planering ska kulturmiljö-, landskaps- och naturvärden beaktas samt primärnäringarnas förutsättningar tryggas.

**Anvisad friluftsled**

Utvecklingsprincipbeteckning som visar friluftsleder.

Planeringsbestämmelse: Detaljplanering av friluftsleden ska göras i samarbete med markägare och myndigheter. Friluftsleden ska bidra till grönområdesstrukturen och om möjligt binda samman rekreatiomsområden, turistmål, värdefulla kulturmiljöer och naturskyddsområden. Natur-, landskaps- och kulturmiljövärden ska beaktas.

**Anvisad cykelled**

Utvecklingsprincipbeteckning som visar cykelleder.

Planeringsbestämmelse: Den detaljerade planeringen och utmärkningen av cykelleden ska göras i samarbete med markägare och myndigheter. Vid planeringen av leden ska man sträva efter att använda befintliga vägar och leder för lätt trafik. Vid planeringen av cykelleden ska dess betydelse i grönområdessystemet beaktas, och den ska, om möjligt, förena rekreatiomsområden, rekreatioms- och turistmål, värdefulla kulturmiljöer och naturskyddsområden till ett samverkande regionalt nätverk. I planeringen och åtgärderna ska kulturmiljö-, landskaps- och naturvärden beaktas.

**Program för miljökonsekvensbedömning bilaga 4**

Winda Energy Oy

**Paddlingsled**

Med utvecklingsprincipbeteckningen anges Perho å, Ullava å, Kronoby å, Esse å, Purmo å, Nykarleby å, Kyro älv, Laihela–Toby å, Malax å, Närpes å, Tjock å och Lappfjärds å med biflöden som paddlingsleder.

Planeringsbestämmelse: Den mer detaljerade planen och utmärkningen av kanotleden samt ilandstignings- och rastplatserna ska göras i samarbete med markägare och myndigheter. I planeringen och åtgärderna ska kulturmiljö-, landskaps- och naturvärden beaktas.

**Kulturmiljö som är värdefull på landskapsnivå**

Med egenskapsbeteckningen anges på landskapsnivå värdefulla kulturmiljöer, det vill säga värdefulla kulturlandskap och byggda kulturmiljöer. Små områden anges med objektsbeteckning.

Planeringsbestämmelse: Om en områdesreserveringsbeteckning anges för området, bestämmer den, den primära markanvändningsformen inom området. Vid användningen av området ska det säkerställas att kulturmiljöns och naturarvets värden bevaras. Vid mer detaljerad planering och byggande ska kulturmiljön beaktas som en helhet samt dess särdrag och tidsmässiga skiktning, så att de värden som är knutna till den tryggas och området kan utvecklas. Skall strävas att bevara områdets åkrar öppna och i jordbruksbruk samt att skogarna sköts. Byggplatser bör, med undantag för jord- och skogsbrukets behov, inte planeras att placeras på sammanhängande åkerområden.

**Traditionsbiotop**

Med egenskapsbeteckningen anges traditionsbiotop som klassificerats som värdefull på riksnivå eller landskapsnivå.

Planeringsbestämmelse: Markanvändningen och åtgärderna ska planeras och genomföras så att bevarandet av kulturpåverkade naturvärden och biologisk mångfald i området främjas. Vid användningen av området ska det säkerställas att kultur- och naturarvets värden bevaras.

Planeringsrekommendation: För området ska en skötsel- och användningsplan utarbetas

**Beskyddade fornminne med stöd av fornminneslagen.**

Med egenskapsbeteckningen anges fasta fornlämningar som är fredade med stöd av lagen om fornminnen (295/1963).

Skyddsbestämmelse: Om planering av markanvändning och åtgärder som påverkar fornlämningen ska man förhandla med museimyndigheten. Bestämmelsen gäller alla fasta fornlämningar, även sådana som ännu inte har införts i Museiverkets fornlämningsregister.

**Program för miljökonsekvensbedömning bilaga 4**


Winda Energy Oy

Planeringsbestämmelse: Vid planering av markanvändning och åtgärder ska kulturmiljö-, landskaps- och naturvärden beaktas.

**Område som ingår i Natura 2000-nätverket**

Med egenskapsbeteckningen anges områden som ingår i Natura 2000-nätverket.

Planeringsbestämmelse: Markanvändningen och åtgärderna ska planeras och genomföras så att de inte i betydande grad försämrar de naturvärden för vilkas skydd området har införlivats i Natura 2000-nätverket.

**Värdefull geologisk formation**


Med egenskapsbeteckningen anges de geologiska formationer som har klassificerats som vind- och strandavlagringar, bergområden, moränformationer eller blockfält av riksintresse, men som inte ingår i skyddsprogram. Små geologiska formationer anges med objektsbeteckning.

Planeringsbestämmelse: Markanvändningen och åtgärderna ska planeras och genomföras så att de geologiska särdragen tryggas.

**Område som är skyddat eller avsett att skyddas med stöd av naturvårdslagen (SL)**

Med områdesreserveringsbeteckningen anges områden som är skyddade eller avsedda att skyddas med stöd av naturvårdslagen. Små skyddsområden anges med objektsbeteckning. För området gäller en byggnadsbegränsning enligt 33 § i markanvändnings- och bygglagen.

Planeringsbestämmelse: Särskild uppmärksamhet ska fästas vid att bevara och trygga områdets naturvärden samt vid att undvika sådana åtgärder som äventyrar de värden på grundval av vilka området har bildats eller är avsett att bildas till naturreservat.

**Område för tätortsfunktioner**

Med områdesreserveringsbeteckningen anges områden för boende och andra tätortsfunktioner, såsom service, arbetsplatser och industri, trafikområden, gång- och cykelvägar, rekreations- och parkområden samt specialområden.

Planeringsbestämmelse: Området ska i den mer detaljerade planeringen i första hand planeras för boende, service och arbetsplatser. En mer sammanhållen samhällsstruktur ska främjas med beaktande av tätortens karaktär. Bebyggelse bör inte placeras på sammanhängande åkerområden, om det inte bidrar till att förtäta tätortsstrukturen. Kollektivtrafiken samt nätet för gång- och cykeltrafik ska utvecklas för att förbättra tillgängligheten till offentliga och kommersiella tjänster samt rekreationsområden. Kompletteringsbyggandet ska anpassas till den befintliga bebyggelsen samt

**Program för miljökonsekvensbedömning bilaga 4**

Winda Energy Oy

till kulturmiljö-, landskaps- och naturvärden. Området är avsett för detaljplanering.

**Område för energiförsörjning**

Med objektsbeteckningen anges transformator- och elstationer som hör till 110 kV-nätet. För området gäller en bygginskränkning enligt 33 § i markanvändnings- och bygglagen.

Planeringsbestämmelse: Vid byggandet av en transformator- eller elstation ska landskaps-, kulturmiljö- och naturvärden beaktas.

**Rekreationsområde**

Med områdesreserveringsbeteckningen anges områden som är avsedda för allmän rekreation och friluftsliv. Inom området kan det finnas befintliga permanentbostäder och fritidsbostäder. För området gäller en bygginskränkning enligt 33 § i markanvändnings- och bygglagen.

Planeringsbestämmelse: Markanvändningen och åtgärderna ska planeras så att förutsättningarna för att använda området för allmän rekreation och friluftsliv tryggas och att områdets tillgänglighet samt en tillräcklig service- och utrustningsnivå säkerställs. Området ska planeras så att det stöder naturturismnäringen. Inom området tillåts, utöver byggande som betjänar frilufts- och rekreationsanvändning, även reparations- och ändringsarbeten samt utvidgning av redan befintliga byggnader. Vid planering av rekreationsområden ska deras betydelse i grönområdessystemet beaktas, och de bör genom cykel- och friluftsleder bilda ett samverkande regionalt nätverk. I planeringen och åtgärderna ska kulturmiljö-, landskaps- och naturvärden beaktas. För området ska en utvecklings- och skötselplan utarbetas.

Byggbestämmelse: Inom området är det tillåtet att uppföra byggnader som möjliggör genomförandet av rekreations- och naturturismtjänster.

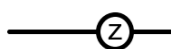
**Rekreations- / turistmål**

Med objektsbeteckningen anges områden som är avsedda för allmän rekreation, idrott och turism.

Planeringsbestämmelse: Markanvändningen och åtgärderna inom området ska planeras så att förutsättningarna för att använda området för allmän rekreation, idrott och turism tryggas och att områdets tillgänglighet samt en tillräcklig service- och utrustningsnivå säkerställs. Området ska planeras så att det stöder naturturismnäringen. Vid planering av rekreations-/turistmål ska deras betydelse i grönområdessystemet beaktas, och de bör genom cykel- och friluftsleder bilda ett samverkande regionalt nätverk. I planeringen och åtgärderna ska kulturmiljö-, landskaps- och naturvärden beaktas.

**Program för miljökonsekvensbedömning bilaga 4**

Winda Energy Oy

**Kraftledning**

Med linjebeteckningen anges kraftledningar på 110 kV eller 400 kV. För ledningsområdena gäller en bygginskränkning enligt 33 § i markanvändnings- och bygglagen.

**Stomvattenledning**

Med linjebeteckningen anges huvudvattenledningar.

**Överföringsavlopp**

Med linjebeteckningen anges överföringsavlopp.

**Ny eller förbättrad vägsträckning med anslutningsarrangemang (riksväg/stamväg)**

Med linjebeteckningen anges nya eller förbättrade vägsträckningar med anslutningsarrangemang. Som ny vägsträckning anges Skarpängsvägen i Närpes. Övriga angivna vägsträckningar är vägsträckningar som ska förbättras. Vägavsnitt där det finns behov av omkörningsfält anges på riksväg 8 norr om Vasa samt på riksväg 18. För vägområdet gäller en bygginskränkning enligt 33 § i markanvändnings- och bygglagen.

Planeringsbestämmelse: Planeringen och genomförandet av en ny eller förbättrad vägsträckning, och särskilt avsnitt med omkörningsfält, ska göras samtidigt med planeringen och genomförandet av övrig markanvändning. I den mer detaljerade planeringen ska behövliga trafikförbindelser beaktas (bland annat anslutnings- och parallellvägsarrangemang, under- och övergångar samt ekologiska korridorer) och tillräckliga områden reserveras för dem. Vid planering och genomförande av vägsträckningen ska konsekvenserna för den omgivande markanvändningen samt för kulturmiljö-, landskaps- och naturvärden beaktas.

vt/kt**Riksväg eller stamväg**

Med linjebeteckningen anges riks- eller stamvägar. För vägområdet gäller en bygginskränkning enligt 33 § i markanvändnings- och bygglagen.

yt**Förbindelseväg**

Med linjebeteckningen anges de viktigaste förbindelsevägarna (i genomsnitt minst 350 fordon per dygn). För vägområdet gäller en bygginskränkning enligt 33 § i markanvändnings- och bygglagen.

**Program för miljökonsekvensbedömning bilaga 4**

Winda Energy Oy

## 2 Österbottens landskapsplan 2050: planbeteckningar och planeringsbestämmelser

**Planens yttre gräns****Kommungräns****Kulturmiljö som är värdefull på landskapsnivå**

Med egenskapsbeteckningen anges på landskapsnivå värdefulla kulturmiljöer, det vill säga värdefulla kulturlandskap och byggda kulturmiljöer. Små områden anges med objektsbeteckning.



Planeringsbestämmelse: Om en områdesreserveringsbeteckning anges för området, bestämmer den, den primära markanvändningsformen inom området. Vid användningen av området ska det säkerställas att kulturmiljöns och naturarvets värden bevaras.

Vid mer detaljerad planering och byggande ska kulturmiljön beaktas som en helhet samt dess särdrag och tidsmässiga skiktning, så att de värden som är knutna till den tryggas och området kan utvecklas. Målet ska vara att områdets åkrar bevaras öppna och i jordbruksbruk samt att skogarna sköts. Byggplatser bör, med undantag för jord- och skogsbrukets behov, inte planeras att placeras på sammanhängande åkerområden.

**Viktig fornlämning**

Med egenskapsbeteckningen anges fasta fornlämningar som är fredade med stöd av lagen om fornminnen (295/1963).

Planeringsbestämmelse: Om planering av markanvändning och åtgärder som påverkar fornlämningen ska man förhandla med museimyndigheten. Bestämmelsen gäller alla fasta fornlämningar, även sådana som ännu inte har införts i Museiverkets fornlämningsregister.

Planeringsbestämmelse: Vid planering av markanvändning och åtgärder inom fornlämningsområdet ska kulturmiljö-, landskaps- och naturvärden beaktas.

**Anvisad friluftsled**

Med utvecklingsprincipbeteckningen anges friluftsleder. Dessa förenar rekreationsområden, rekreations- och turistmål, värdefulla kulturmiljöer och naturskyddsområden till ett samverkande regionalt nätverk.

Planeringsbestämmelse: Den mer detaljerade planeringen och utmärkningen av friluftsleden ska göras i samarbete med markägarna och

**Program för miljökonsekvensbedömning bilaga 4**

Winda Energy Oy

myndigheterna. Vid planeringen och åtgärderna ska friluftsledens betydelse i grönområdessystemet samt kulturmiljö-, landskaps- och naturvärden beaktas.


**Anvisad cykelrutt**

Med utvecklingsprincipbeteckningen anges cykelleder. Dessa förbinder rekreationsområden, rekreations- och turistmål, värdefulla kulturmiljöer och naturskyddsområden till ett sammanhängande regionalt nätverk.

Planeringsbestämmelse: Den mer detaljerade planeringen och utmärkningen av cykelleden ska göras i samarbete med markägarna och myndigheterna. Vid planeringen av cykelleden ska man sträva efter att använda befintliga vägar samt gång- och cykelvägar. Vid planeringen och åtgärderna ska cykelledens betydelse i grönområdessystemet samt kulturmiljö-, landskaps- och naturvärden beaktas.

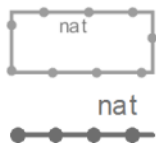
**Kanotled**

Med utvecklingsprincipbeteckningen anges Perho å, Ullava å, Kronoby å, Esse å, Purmo å, Nykarleby älv, Kyro älv, Laihela-Toby å, Malax å, Närpes å, Tjock å och Lappfjärds å med sidogrenar som kanotleder.

**Värdefull geologisk formation**

Med egenskapsbeteckningen anges de geologiska formationer som har klassificerats som vind- och strandavlagringar, bergområden, moränformationer eller blockfält av riksintresse, men som inte ingår i skyddsprogram. Små geologiska formationer anges med objektsbeteckning.

Planeringsbestämmelse: Markanvändningen och åtgärderna ska planeras och genomföras så att de geologiska särdragen tryggas.

**Område som ingår i Natura 2000-nätverket**

Med egenskapsbeteckningen anges områden som ingår i Natura 2000-nätverket.

Planeringsbestämmelse: Markanvändningen och åtgärderna ska planeras och genomföras så att de inte i betydande grad försämrar de naturvärden för vilkas skydd området har införlivats i Natura 2000-nätverket.

**Område som skyddats eller avses skyddas med stöd av naturvårdslagen (SL)**

Beteckningens beskrivning: Med områdesreserveringsbeteckningen anges områden som skyddats eller avses skyddas med stöd av naturvårdslagen. Små skyddsområden anges med objektsbeteckning. På området gäller bygginskränkning enligt 33 § i markanvändnings- och bygglagen.

Skyddsbestämmelse: Särskild uppmärksamhet ska fästas vid att bevara och trygga området naturvärden samt vid att undvika sådana åtgärder som

**Program för miljökonsekvensbedömning bilaga 4**


Winda Energy Oy

äventyrar de värden på grundval av vilka området har bildats eller avses bildas till naturskyddsområde.

**Område för energiförsörjning**

Med objektsbeteckningen anges transformator- och elstationer som hör till 110 kV:s elnät. På området gäller bygginskränkning enligt 33 § i markanvändnings- och bygglagen.

Planeringsbestämmelse: Vid byggande av transformator- eller elstation ska landskaps-, kulturmiljö- och naturvärden beaktas.

**Område för tätortsfunktioner**

Med områdesreserveringsbeteckningen anges områden för boende och andra tätortsfunktioner, såsom service, arbetsplatser och industri, trafikområden, gång- och cykelvägar, rekreations- och parkområden samt specialområden.

Planeringsbestämmelse: Området ska i den mer detaljerade planeringen i första hand planeras för boende, service och arbetsplatser. En sammanhållen samhällsstruktur ska främjas med beaktande av tätortens karaktär. Boende ska inte placeras på enhetliga åkerområden, om det inte bidrar till att förtäta tätortsstrukturen. Kollektivtrafiken samt nätverket för gång och cykling ska utvecklas för att förbättra tillgängligheten till offentliga och kommersiella tjänster samt rekreationsområden. Kompletteringsbyggandet ska anpassas till den befintliga bebyggelsen samt till kulturmiljö-, landskaps- och naturvärden. Området är avsett att detaljplaneras.

vt/kt

**Riksväg / stamväg**

Med linjebeteckningen anges riks- eller stamvägar. På vägområdet gäller bygginskränkning enligt 33 § i markanvändnings- och bygglagen.

**Riktgivande eller alternativ vägsträckning**

Med utvecklingsprincipbeteckningen anges riktgivande vägsträckningar för Vasas hamnväg, Ina–Kaustby (stamväg 63), Grönvik–Alskat (Grönviks förbifart), Alskatvägen–Smedsby, Martois–Stormossen, Helsingby–Vassor (riksväg 8), Helsingby–Laihela (riksväg 3), Öjberget–Malax (Sundoms förbifart) samt Närpes–Kaskö (regionalväg 676). För dessa vägavsnitt har en utredning, en generalplan eller en preliminär vägplan utarbetats. Vägsträckningarnas exakta lägen fastställs i den mer detaljerade planeringen.

Planeringsbestämmelse: Den markanvändning och de åtgärder som planeras längs vägsträckningen får inte äventyra genomförandet av vägen. I den fortsatta planeringen ska kulturmiljö-, landskaps- och naturvärden beaktas samt förutsättningarna för primärproduktion tryggas.

**Program för miljökonsekvensbedömning bilaga 4**

Winda Energy Oy

**Huvudvattenledning**

Med linjebeteckningen anges huvudvattenledningar.

### 3 Planbeteckningar och planeringsbestämmelser i landskapsplanen för Södra Österbotten 2050

**Planens yttre gräns****Kommungräns****Riktgivande stomled för snöskotertrafik**

Med utvecklingsprincipbeteckningen anges snöskoterleder och -spår som hör till det regionala stomnätet.

Planeringsbestämmelse: Vid utvecklingen av leden och planeringen av en ny led ska kulturmiljö-, landskaps- och naturvärden beaktas. Ledens mer exakta sträckning ska planeras i samarbete med markägarna och myndigheterna.

**Område som är viktigt för bevarandet av kulturmiljön eller landskapet**

Med utvecklingsprincipbeteckningen anges paddlingsleder som är av regional och subregional betydelse.

Planeringsbestämmelse: Vid planeringen av området ska möjligheterna att utnyttja och utveckla paddlingsleden för allmänt rekreativt bruk tryggas. Den mer detaljerade planeringen av kanotleden samt landstignings- och rastplatserna ska göras i samarbete med markägarna och myndigheterna.

**Regionalt värdefullt landskapsområde**

Med beteckningen anges regionalt värdefulla landskapsområden.

Planeringsbestämmelse: Vid planering, användning och byggande ska det säkerställas att värdena i betydande kulturmiljöer och naturarv bevaras. Vid mer detaljerad planering och byggande ska landskapsområdet beaktas som en helhet, dess särdrag och tidsmässiga skiktning, så att de värden som är knutna till det tryggas och området kan utvecklas. Särskild uppmärksamhet ska fästas vid bevarandet av öppna, sammanhängande åkerområden och vid placeringen av nya byggplatser. Om ett betydande projekt eller en betydande plan som gäller området ska utlåtande begäras av det regionala

**Program för miljökonsekvensbedömning bilaga 4**

Winda Energy Oy

ansvarsmuseet och vid behov av andra centrala statliga myndigheter inom berörda verksamhetsområden.

**Regionalt viktig byggd kulturmiljö**

Med beteckningen anges områden, objekt och vägsträckor av regionalt betydande byggd kulturmiljö (MKY). Små områden anges med objektsbeteckning.

Planeringsbestämmelse: Vid planeringen och underhållet av området ska tryggheten av den värdefulla byggda kulturmiljön samt naturarvet beaktas. Vid mer detaljerad planering, användning och byggande ska bevarandet och utvecklingen av byggnadsarvets värden i by- och stadsbilden tryggas och främjas. Ny bebyggelse och utvecklingen av miljön ska anpassas till kulturmiljöns särdrag och dess tidsmässiga skiktning. Om ett betydande projekt eller en betydande plan som gäller området ska utlåtande begäras av det regionala ansvarsmuseet och vid behov av andra centrala statliga myndigheter inom berörda verksamhetsområden.

**Viktigt eller annat grundvattenområde som lämpar sig för vattenförsörjning**

Med beteckningen anges grundvattenområden som är viktiga för vattenförsörjningen samt andra grundvattenområden som lämpar sig för vattenförsörjning.

Planeringsbestämmelse: Åtgärder som gäller området ska planeras så att de inte äventyrar användningen av grundvattenområdet för vattenförsörjning eller grundvattnets kvalitet eller mängd.

**Riktgivande friluftsled**

Friluftsled av central betydelse för det allmänna friluftslivet.

Planeringsbestämmelse: Ledens detaljerade sträckning ska planeras i samarbete med markägarna och myndigheterna.

**Huvudvattenledning**

Med beteckningen anges befintliga vattenledningar av regional eller subregional betydelse.

Planeringsbestämmelse: På området gäller en villkorlig bygginskränkning enligt 33 § i markanvändnings- och bygglagen.

**Utvecklingszon för turism och rekreation**

Med utvecklingszoner för turism och rekreation anges attraktionsområden för naturturism och rekreation. I områdena ingår bland annat nationalparker, objekt inom UNESCO Global Geopark-områden samt naturskydds- och

**Program för miljökonsekvensbedömning bilaga 4**

Winda Energy Oy

landskapsområden, utifrån vilka det är möjligt att utveckla omfattande helheter som betjänar turism- och rekreationsverksamhet.

Planeringsbestämmelse: Området ska utvecklas som ett nationellt och internationellt intressant naturturismområde. Vid planering och utveckling av funktioner som anknyter till turism och rekreation ska uppmärksamhet fästas vid områdets särdrag och dess upplevelsepotential utnyttjas. Vid planering, byggande och andra åtgärder ska kulturmiljö-, landskaps- och naturvärden beaktas.

**Riksväg eller stamväg**

Med beteckningen anges huvudsakligen riks- och stamvägar men en körbana. Riksvägarna omfattar riksvägar och vägavsnitt som hör till huvudledsnätet och TEN-T:s övergripande nät.

Planeringsbestämmelse: På vägen eller i dess omedelbara närhet får inga åtgärder vidtas som avsevärt försämrar servicenivån för långväga trafik, kollektivtrafik eller transporter.

På området gäller bygginskränkning enligt 33 § i markanvändnings- och bygglagen.

**Landsväg, ny eller avsevärt förbättrad**

Med beteckningen anges nya eller avsevärt förbättrade vägsträckningar. Den används för att ange nya sträckningar av vägar som är väsentliga med tanke på att förbättra trafiknätets servicenivå samt sådana landsvägsavsnitt som är betydelsefulla för landskapets samhällsstruktur och där väggeometrin och vägarnas skick, trafiken eller den omgivande markanvändningen förutsätter en betydande förbättring av vägen.

Planeringsbestämmelse: Vid planering och genomförande ska konsekvenserna för den omgivande markanvändningen, bebyggelsen samt kulturmiljö-, landskaps- och naturvärden beaktas. I planeringen ska särskild uppmärksamhet fästas vid att trygga de särskilda värdena i nationellt värdefulla landskapsområden och i betydande byggda kulturmiljöer. I den mer detaljerade planeringen ska man bereda sig på arrangemang för lätt trafik, särskilt vid tätorter och bybebyggelse.

I genomförandet ska man bereda sig på regelbundet återkommande omkörningsfältsavsnitt på riksväg 3 (Jalasjärvi–Birkalands landskapsgräns), riksväg 18 (Seinäjäki–Tervajoki), riksväg 19 (Kauhava–Alahärmä) samt stamväg 67 (Ilmajoki–Koskenkorva).

På stamväg 44, på vägavsnittet söder om Kauhajoki, ska i den mer detaljerade planeringen beslutet om inrättandet av Hyypänjokidalen som landskapsvårdsområde samt dess användnings- och skötselplan beaktas.

På området gäller bygginskränkning enligt 33 § i markanvändnings- och bygglagen.

**Program för miljökonsekvensbedömning bilaga 4**

Winda Energy Oy

**Arkeologiskt objekt av nationell betydelse (förslag)**

Med beteckningen anges arkeologiska objekt som föreslagits vara av nationell betydelse och som väntar på statsrådets godkännande. Det är fråga om lämningar, konstruktioner, lager eller fynd efter mänsklig verksamhet från förhistorisk och historisk tid som bevarats på land eller i vatten.

Planeringsbestämmelse: Bevarandet av de särskilda dragen hos arkeologiska objekt av nationell betydelse ska tryggas i den mer detaljerade planeringen och markanvändningen. Arkeologiska objekt av nationell betydelse ska beaktas i all planering av markanvändningen som en inventering enligt de riksomfattande målen för områdesanvändningen. För planer som gäller objekten och deras närmiljö ska utlåtande begäras av det regionala ansvarsmuseet. Museiverket ansvarar alltid för tillståndsärenden som gäller objekten.