















-  FÖRSTÖRING AV BERGSTÄKT
-  FÖRSTÖRING AV BERGSTÄKT, TILLSTÄND FRÅN 2020
-  SKYDDSVALL
-  PUMPFÖRDJUPNING +12
-  BERGSTÄKT
-  VATTEN
-  UPPLAGRINGS OMRÅDE
-  BEFINTLIGT STACKET
-  NY VÄG
-  TOMTGRÄNS
-  VÄG
-  BERGSTÄKT GRÄNS / TILLSTÄND FÖR BERGSTÄKT
-  TILLSTÄND FÖR UPPLAGRINGS OMRÅDES FÖRSTÖRING
-  TILLSTÄND FÖR UPPLAGRINGS OMRÅDES FÖRSTÖRING

<small>Köpa/Kyälä</small> TERJÄRV	<small>Korteli/Tila</small> 288-412-153-0	<small>Tontti/R.no</small> 288-412-1-156	
<small>Rakennustoimenpide</small> LAAJENNUS	<small>Piirustustyyppi</small> PÄÄPIIRUSTUS		
<small>Rakennuskohde</small> BERGSTÄKT EMETÄSEN HULDÉN & SÖNER 68700 TERJÄRV	<small>Piirustuksen sisältö</small> ASEMAKAAVA NUVARANDE BERGSTÄKT		
<small>Piirt.</small> OSKAR BACKSTRÖM, RI	<small>Päiväys</small> 25.8.2024	<small>Työn n:o</small> 60	<small>Piir. n:o</small> 1
<small>Suunn.</small>	<small>Tark.</small>	<small>Mittakaava</small> 1:4000	<small>Muutos</small>