














-  FÖRSTÖRING AV BERGSTÄKT
-  FÖRSTÖRING AV BERGSTÄKT, TILLSTÄND FRÅN 2020
-  SKYDDSVALL
-  PUMPFÖRDJUPNING +12
-  BERGSTÄKT
-  VATTEN
-  UPPLAGRINGS OMRÅDE
-  BEFINTLIGT STACKET
-  NY VÄG
-  TOMTGRÄNS
-  VÄG
-  BERGSTÄKT GRÄNS / TILLSTÄND FÖR BERGSTÄKT
-  TILLSTÄND FÖR UPPLAGRINGS OMRÅDES FÖRSTÖRING

<small>K.osa/Kylä</small> <b>TERJÄRV</b>	<small>Korttel/Tila</small> 288-412-153-0	<small>Tontti/R.no</small> 288-412-1-156	
<small>Rakennustoimenpide</small> <b>LAAJENNUS</b>	<small>Piirustustaji</small> <b>PÄÄPIIRUSTUS</b>		
<small>Rakennuskohde</small> <b>BERGSTÄKT EMETÄSEN HULDÉN &amp; SÖNER 68700 TERJÄRV</b>	<small>Piirustuksen sisältö</small> <b>ASEMAKAAVA DETALJERAD BERGSTÄKT 1.2</b>		<small>Mittakaava</small> 1:4000
<small>Piiri</small> <b>OSKAR BACKSTRÖM, RI</b>	<small>Päiväys</small> <b>25.8.2024</b>	<small>Työn n:o</small> 60	<small>Piir. n:o</small> 4
<small>Suunn.</small>	<small>Tark.</small>		<small>Muutos</small>